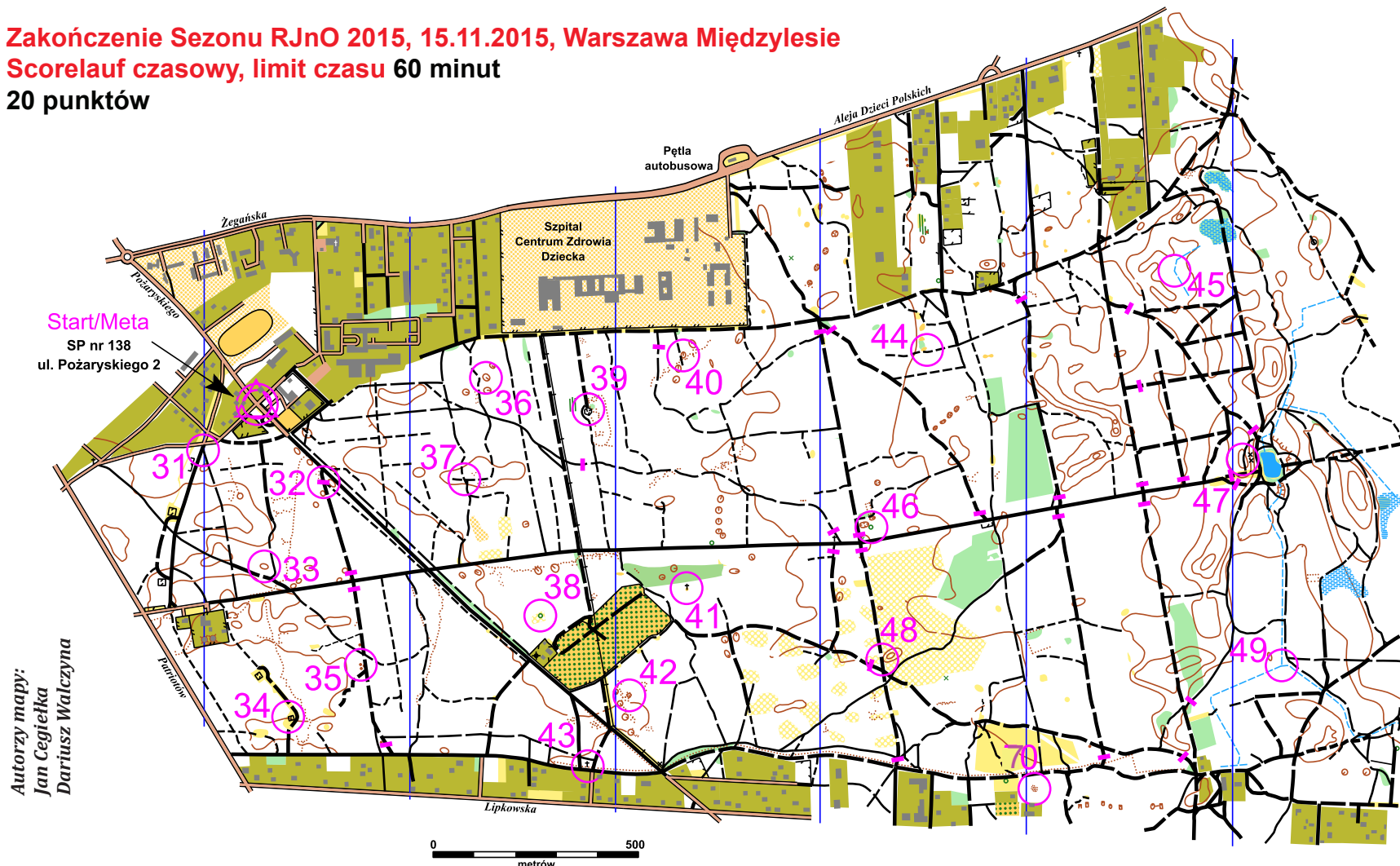


# Gra terenowa na orientację

skala mapy: 1 : 15 000  
warstvice co 2,5 m

Zakończenie Sezonu RjNo 2015, 15.11.2015, Warszawa Międzylesie  
Scorelauf czasowy, limit czasu 60 minut  
20 punktów



Autorzy mapy:  
Jan Cegiłka  
Dariusz Walczyzna


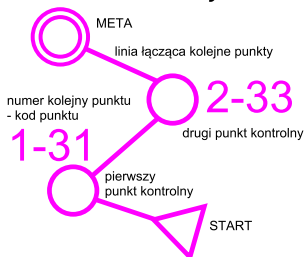
## Legenda

- las o dobrej przebieżności
- las o utrudnionej przebieżności
- teren otwarty
- teren półotwarty
- obszar zabudowany
- obszar wodny; teren podmokły
- ogrodzenie
- budynki, wiaty itp.
- inne obiekty sztuczne
- warstvice; skarpa ziemna
- zagłębienie; dół
- rzeka; rów z wodą

## Klasyfikacja szlaków rowerowych

- droga asfaltowa
- trakt > 1,5 m, jazda łatwa
- trakt > 1,5 m, jazda utrudniona
- trakt > 1,5 m, jazda bardzo trudna
- ścieżka < 1,5 m, jazda łatwa
- ścieżka < 1,5 m, jazda utrudniona
- ścieżka < 1,5 m jazda trudna
- ścieżka < 1,5 m, jazda bardzo trudna

## Oznaczenia trasy



**BUDŻET  
PARTYCYPACYJNY**  
WARSZAWA 2015