


# IMPREZA NA ORIENTACJĘ ROWER & ROLL



Klub InO Stowarzysze

PROTOKÓŁ

Warszawa – Wola, 18 czerwca 2013 r.

# Impreza na Orientację ROWER & ROLL

## PROTOKÓŁ

### TERMIN I MIEJSCE

18 czerwca 2013 r., Warszawa - Wola

### ORGANIZATOR

Klub Imprez na Orientację **STOWARZYSZE** przy Oddziale Międzyuczelnianym PTTK w Warszawie  
([stowarzysze.om.pttk.pl](http://stowarzysze.om.pttk.pl))

### BAZA

Warszawa – Park Moczydło

### ZESPÓŁ ORGANIZACYJNY

Barbara Szmyt (PInO nr leg. 660) - Kierownik Imprezy, budowniczy trasy TRoll  
Dariusz Walczyna (PInO nr leg. 420) – Sędzia Główny, budowniczy trasy TR

### POGODA

Pogodnie, lekkie zachmurzenie, temperatura ok. 25°C

### TEREN

Miejsko-parkowo-leśny o zmiennej przebieżności, Park Moczydło i okolice.

### KATEGORIE I ETAPY

#### Kategoria TR

Etap: "Kulkotraf": 18 PK, limity czasu: 80 + 20 min., długość, 10,2 km, Zad. 172°, 1 pkt. OInO.

#### Kategoria TRoll

Etap: "Kółeczko pociętej rzeczywistości": 17 PK, limity czasu: 75 + 20 min., długość 5,5 km,  
Zad. Park Moczydło, Park Szymańskiego, Park Sowińskiego, 1 pkt. OInO.

#### Kategoria TRC (Rollercoaster)

TR: 14 PK, dł. 8 km + TRoll: 14 PK, dł. 4,5 km, zad. j.w. łączne limity czasu: 120+30 min, 2x1 pkt. OInO.

### UCZESTNICZY

Kat. TR:	15 zespołów	- 21 uczestników
Kat. TRoll:	6 zespołów	- 8 uczestników
Kat. TRC:	4 zespoły	- 6 uczestników
<b>RAZEM:</b>	<b>25 zespołów</b>	<b>- 35 uczestników</b> + 2 organizatorów

## GRATULUJEMY ZWYCIĘSTWA

**Mariuszowi Pietrzakowi** - w kategorii TR,

**Karolinie Pacek** – w kategorii TRoll,

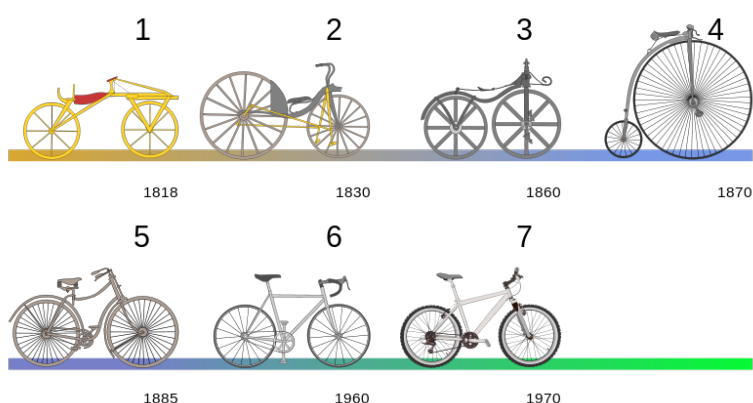
**Ani Natusiewicz i Markowi Pieli** - w kategorii TRC.

## PROTESTY I UWAGI

Brak.

## REFERAT WERYFIKACYJNY

Referat weryfikacyjny nr 104 zweryfikował jedną Odznakę Imprez na Orientację w stopniu małym srebrnym. Gratulujemy!



## WYNIKI

## Kategoria TRoll

Msc	Skład zespołu	Nazwa zespołu	BPK -90	PS -25	O/Zm -10	PM -30	Z -10	Czas	Suma
1.	Karolina Pacek			P			0	11	<b>36</b>
2.	Zuzanna Szymańska Urszula Trykozko	KInO Stowarzysze					9	70	<b>70</b>
3.	Kinga Krochmal	HKT „TREP“ PTTK	X				0	70	<b>160</b>
4.	Ewelina Walczyna Emilia Walczyna	Ostatni są pierwszymi	x10	C		x2	10	1	<b>996</b>
PK	Marcin Szajko	KInO Stowarzysze		Y			10	0	<b>35</b>
PK	Tomasz Gronau		M,L	B		x1	3	50	<b>288</b>

**Kategoria TR**

Msc	Skład zespołu	Nazwa zespołu	BPK -90	PS -25	O/Zm -10	PM -30	Z -10	Czas	Suma
1.	Mariusz Pietrzak						10	20	<b>30</b>
2.	Zosia Sawicka Bartosz Sawicki Anna Sawicka Liliana Sawicka	Kochana Mama			x2		10	11	<b>41</b>
3.	Tomek Dombi	KInO Stowarzysze		Z,T			10	1	<b>61</b>
4.	Cezary Brandebura			D	x1	x2	10	20	<b>125</b>
5.	Piotr Zalewski	aleTEMPO		T,S	x3	x1	10	14	<b>134</b>
6.	Paweł Rozwadowski Jacek Cierlicki	Jelonek		Z	x1		0	110	<b>145</b>
7.	Mariusz Góraj	Radom		P,H	x4	x1	3	100	<b>223</b>
8.	Adam Krochmal	Towarzysz	x1		x2	x1	10	100	<b>250</b>
9.	Piotr Lisicki Tomasz Lisicki		x2	T			0	50	<b>255</b>
10.	Janusz Olbrycht		x1	D	x7 (O) x2 (Zm)		10	70	<b>285</b>
11.	Kazimierz Makiela			Z	x2		10	270	<b>325</b>
12.	Michał Jurek	ŁOŚ	x4		x2		10	16	<b>406</b>
13.	Michał Lenart	Ocelot	x4	S,M	x2		10	20	<b>460</b>
14.	Weronika Lisiecka Marek Lisiecki	Lisy	x5				10	18	<b>478</b>
15.	Kamil Herman	KInO Stowarzysze	x6	H	x3		10	40	<b>645</b>

**Kategoria TRC**

Msc	Skład zespołu	Nazwa zespołu	BPK -90	PS -25	O/Zm -10	PM -30	Zad	Czas	Suma
1.	Anna Natusiewicz Marek Piela	KInO Stowarzysze					0+0	16	<b>16</b>
2.	Ewa Misiaczek		x1 (roll)	10	x1		10+10	50	<b>170</b>
3.	Katarzyna Baranowska Kornel Jakubczyk	Ciemny Apud	x2 (r)	F (roll)	x1		0+10	26	<b>251</b>
4.	Andrzej Krochmal	HKT „TREP” PTTK	X (roll) x5 (r)			x2 (roll) x1 (r)	0+10	10	<b>650</b>

(r) – etap rowerowy, (roll) – etap rolkowy

## 2. Rower & Roll

# Kulkotraf



18 czerwca 2015, Warszawa-Wola

Kategoria: TR / TRC

Długość trasy:

TR: ok. 10,2 km

TRC: ok. 8 km

Limit czasu:

TR: 80'+20'

TRC: 120'+30' (limit łącznie z rolkami)

Liczba PK:

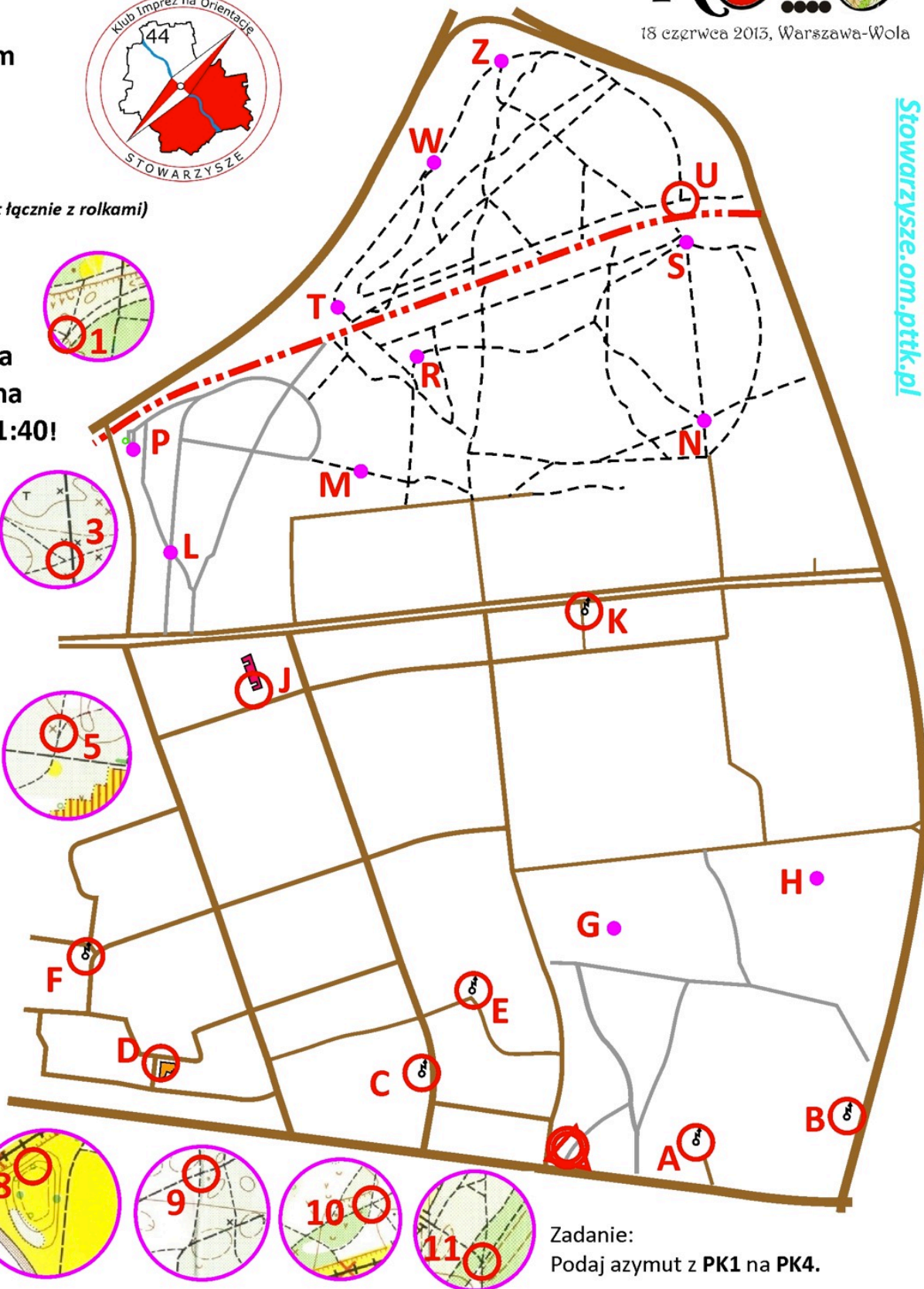
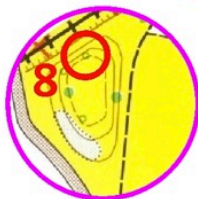
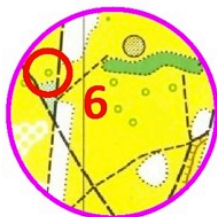
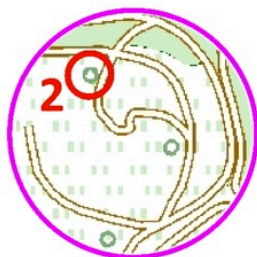
TR: 18

TRC: 14

Skala: nieustalona

Kolejność: dowolna

Zamknięcie mety: 21:40!



Zadanie:

Podaj azymut z PK1 na PK4.

Trasa składa się z głównej części - przedstawionej na drogowej mapie wektorowej (zawiera główne drogi i ścieżki), wykonanej w oparciu o: <http://maps.geoportal.gov.pl> oraz wycinków z innych rodzajów map.

Wycinki należy dopasować do miejsc oznaczonych kropkami. Kropki zawierają się w obrębie wycinków.

Dla PK na wycinkach **obowiązuje** opis składający się z oznaczenia kropki i oznaczenia wycinka.

PK z trafo (A, B, C, E, F, K): należy wpisać nr ze stacji. PK na budynkach (D, J): nr budynku.





# Kółeczko pociętej rzeczywistości



18 czerwca 2013, Warszawa-Wola

Mapa składa się z trzech części: każda jest w innej skali oraz o innej aktualności. Schematyczne ułożenie części względem siebie przedstawiono obok. Jedną z części została obrócona i zlustrowana. Dodatkowo należy odnaleźć PK X i Y przedstawione na wycinkach z ortofotomapy (wycinki pokrywają się z odpowiednimi fragmentami mapy głównej).

Potwierdzając poniższe PK odpowiedz na pytanie:

PK N: Jaki jest numer stacji trafo?

PK S: Ile razy na pomniku występuje litera "G"?

**Zadanie: Wymień 3 parki w których odbywają się zawody.**

**Długość trasy: ok. 5,5 km**

**Limit czasu:**

**TRoll: 75+20 min**

**TRC: 120+30 min (razem z rowerem)**

**Do potwierdzenia:**

**TRoll: 17 PK**

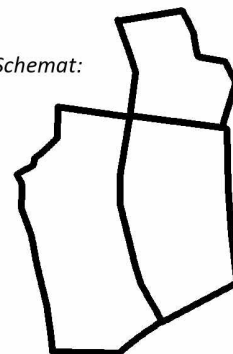
**TRC: 14 PK (w tym PK X i Y)**

**Kolejność dowolna.**

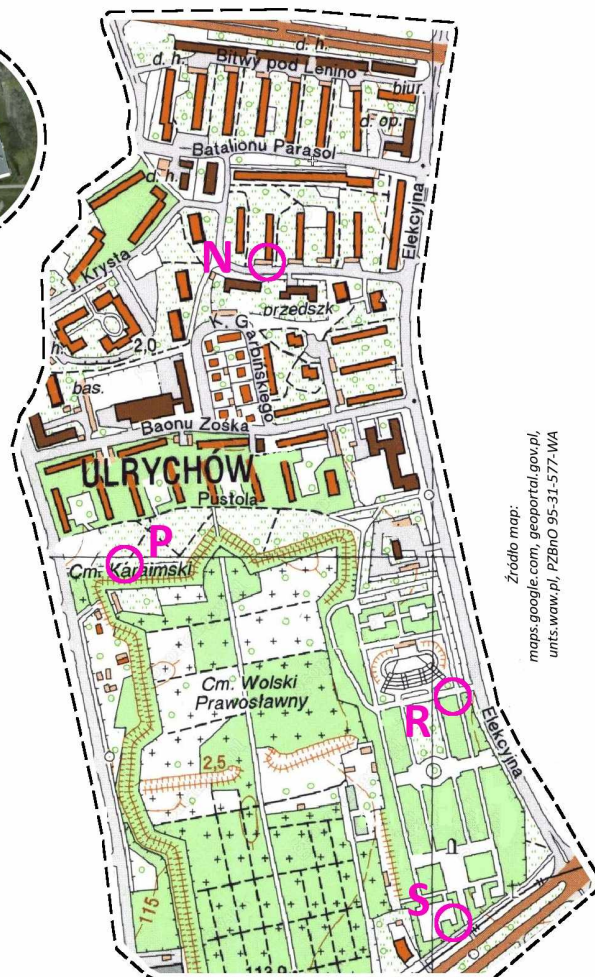
**Skala: nieznaną, zmienną**



Schemat:



**Przy przejeżdżaniu przez ulice zachowaj szczególną ostrożność!**



Źródło map:  
maps.google.com, geoportail.gov.pl,  
units.waw.pl, PZbNO 95-31-577-WA



## 2. Rower & Roll

# Kulkotraf



Kategoria: TR / TRC

Długość trasy:

TR: ok. 10,2 km

TRC: ok. 8 km

Limit czasu:

TR: 80'+20'

TRC: 120'+30' (limit łącznie z rolkami)

Liczba PK:

TR: 18

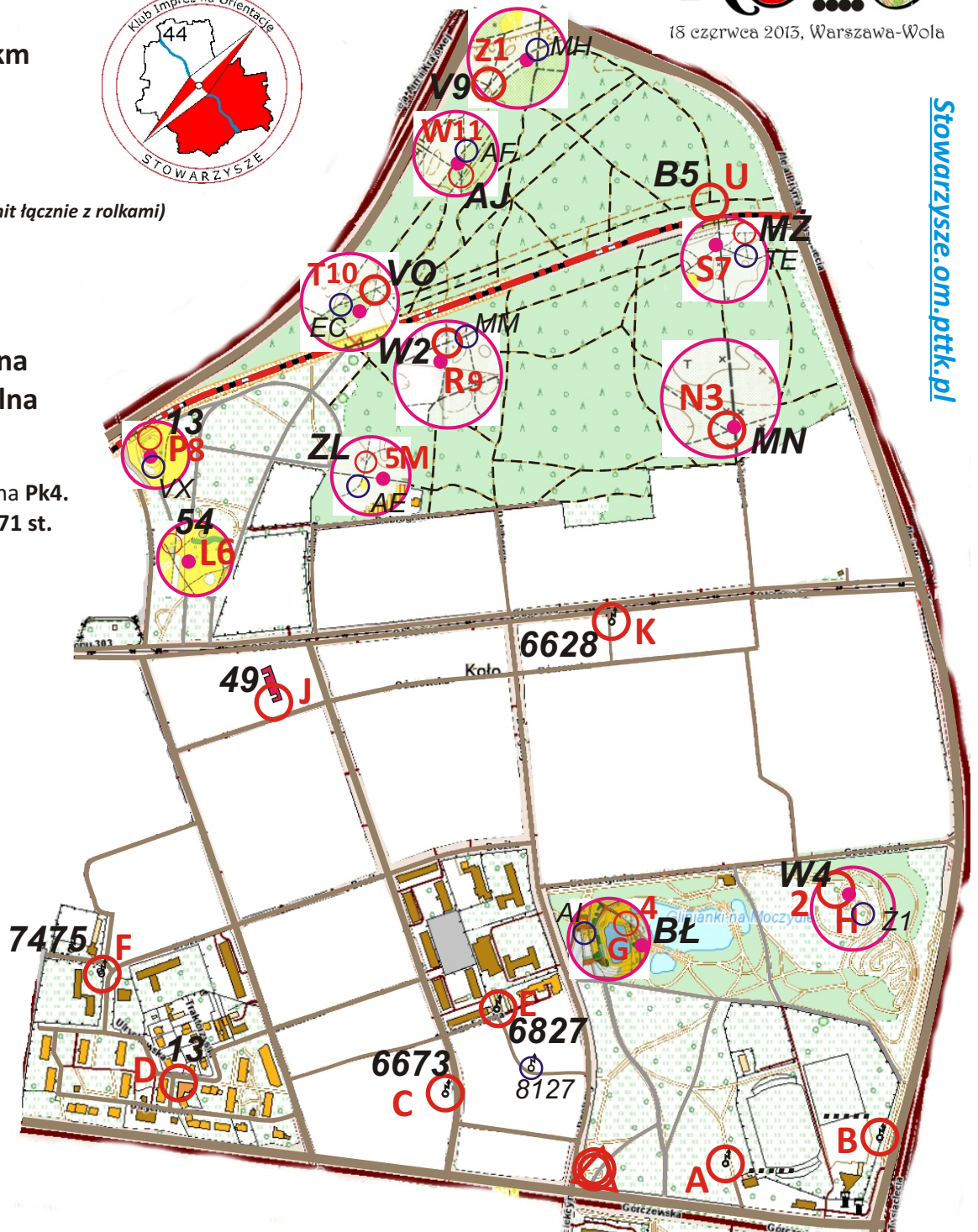
TRC: 14

Skala: nieustalona

Kolejność: dowolna

Zadanie:

Podaj azymut z PK1 na PK4.  
~171 st.



Stowarzyszenie.om.pttk.pl

Trasa składa się z głównej części - przedstawionej na drogowej mapie wektorowej (zawiera główne drogi i ścieżki), wykonanej w oparciu o: <http://maps.geoportal.gov.pl> oraz wycinków z innych rodzajów map.

Wycinki należy dopasować do miejsc oznaczonych kropkami. Kropki zawierają się w obrębie wycinków.

Dla PK na wycinkach **obowiązuje** opis składający się z oznaczenia kropki i oznaczenia wycinka.

PK z trafo (A, B, C, E, F): należy wpisać nr ze stacji. PK na budynkach (D, J): nr budynku.

Budowniczy PIno 420:  
MAREK DOR