

IMPREZA NA ORIENTACJĘ MAJACZKI MAGDALENKI



2012-05-29

Protokół

Protokół, wyniki i mapy InO „MAJACZKI MAGDALENKI”

Warszawa – Żoliborz, 29 maja 2012 r.

Impreza na Orientację PROTOKÓŁ

MAJACZKI MAGDALENKI

TERMIN I MIEJSCE

29 maja 2012 r., Warszawa - Żoliborz

ORGANIZATOR

Klub Imprez na Orientację **STOWARZYSZE** (stowarzysze.om.pttk.pl)

BAZA

Zdrój Stanisława Augusta – Warszawa, ul. Zakroczymska/Wenedów

ZESPÓŁ ORGANIZACYJNY

Magdalena Senderowska (AlnO nr 0240/2012) - Kierownik Imprezy, budowniczy TZ

Dariusz Walczyna (PlnO nr 420) - budowniczy TP, aprowizacja

Barbara Szmyt – sekretariat

Adam Krochmal – sekretariat i pomoc logistyczna

POGODA

Wiosenna, zmienna, przelotne opady deszczu. Temperatura: ok. 22 stopni.

TEREN

Park im. R. Traugutta, Park im. J. Kusocińskiego, Park im. S. Żeromskiego, Park Fosa, Cytadela - tereny parkowo-miejskie

KATEGORIE I ETAPY

a) Kategoria TZ

Etap: "Histeria Historii vel Historia Histerii"

12 PK, limit czasu: 120 + 30 min., max. dł. 4 500 m; S=1080; skala mapy: różna, odpowiedzi na zadania znajdują się na s. 7.

b) Kategoria TP

Etap: "Zielono do re mi czyli mataczenie mataczka"

13 PK, limit czasu: 120 + 30 min., max. dł. 4 200 m; S=1170; skala mapy: 1:10 000, odpowiedzi na zadania znajdują się na s. 10.

UCZESTNICZY

Kat TZ: 19 zespołów - 28 uczestników

Kat TP: 15 zespołów - 30 uczestników

RAZEM: 34 zespoły - 58 uczestników tras + kierownictwo imprezy: 2 osoby. Łącznie: 60 osób

GRATULUJEMY ZWYCIĘSTWA

Leszkowi Hermanowi-Iżyckiemu, Tomaszowi Gronauowi oraz Tomaszowi Lisickiemu i Piotrowi Lisickiemu w kategorii TZ

Konradowi Janowskiemu (GSMnO Wyjątkowi) w kategorii TP

PROTESTY I UWAGI

Zgłoszono następujące protesty i uwagi:

Trasa TZ:

Brak jednoznacznego określenia, czym różni się pomnik od tablicy. Za Słownikiem Języka Polskiego, chodziło o: «posąg, obelisk, płyta itp., wzniesione ku czci jakiejś osoby lub dla upamiętnienia jakiegoś wydarzenia, za: <http://sjp.pwn.pl/slownik/2504316/pomnik>, definicja pierwsza, data pobrania: 30 maja 2012. W przypadku tablic uznawana była jednak także odpowiedź BPK.

W przypadku konieczności podania daty uznawana była dowolna data z danego obiektu, niezależnie od ich liczby na obiekcie.

Brak lampionu/pomnika w PK2. Uznawana była jako prawidłowa odpowiedź BPK, oznaczenie Plac Słoneczny lub numery domów 1 i 2.

Brak PK6. PK6 został źle oznaczony na mapie, chodziło o pozostałości szubienicy i daty z tablic z tyłu. Uznawana była zarówno dowolna data, jak i zapis BPK.

Brak PK11. Chodziło o tobruk przy ul. Krajewskiego, uznawany był zapis PBK lub data z tablicy upamiętniającej stracenie R. Krajewskiego: 5 VIII 1864. W przypadku kilku możliwych dat lub kodów wystarczyło podać jedną/jeden z nich.

Imiona w PK1 znajdowały się w fontannie, pod wodą. Odpowiedź „H.” nie jest imieniem i została uznana za zły opis. „Alina” to zwyczajowa nazwa fontanny, jednak nieumieszczona na niej. Odpowiedź taka również została uznana za zły opis.

INNE

Magdalena Senderowska jako budowniczy trasy TZ dziękuje za udział i wyrozumiałość uczestników, szczególnie że to jej pierwszy zbudowany etap w życiu.

REFERAT WERYFIKACYJNY

Referat weryfikacyjny nr 104 zweryfikował 2 odznaki w stopniu popularnym i 2 odznaki w stopniu małym brązowym.

WYNIKI I MAPY

Kategoria TZ

Wyniki

Msc	Skład zespołu	Nazwa zespołu	BPK -90	BPK -60	PS -25	PS -15	O/Zm -10	PM -30	Z -10	Czas	Suma
1.	Leszek Herman- lżycki						1x		0+2,5+0	0	12,5
1.	Tomasz Gronau								10+2,5+0	0	12,5
1.	Tomasz Lisicki, Piotr Lisickii	AP WARSZAWA							10+2,5+0	0	12,5
4.	Roman Pietrzak, Mariusz Pietrzak								10+2,5+0	13	25,5
5.	Andrzej Krochmal				12				10+10+10	7	62
6.	Sławomir Otap		1x				1x		5+0+0	0	105
7.	Zuzanna Szymańska, Urszula Trykozko, Barbara Szmyt		1x				1x		0+2,5+0	30	132,5
7.	Joanna Puternicka, Marek Pielą				1				10+7,5+10	30+50	132,5
9.	Ewa Misiaczek	SBBP.WAW.PL	2x				1x		10+2,5+0	9	211,5
10.	Jacek Łęgiewicz	ŚLEPOWRONY	2x		12		1x		10+10+10	0	245
11.	Katarzyna Woźniak, Michał Woźniak	MIŚKI							10+5+10	30+250	305
12.	Michał Jurek, Katarzyna Baranowska	ŁOSIE	3x						10+5+10	13	308
13.	Katarzyna Stawicka	ZŁOŚLIWA ŁAJZA	4x						10+5+10	0	385
14.	Karol Cwalina	ŻÓŁTA KOSZULKA	2x				5x opis, 5x wolna kratka		10+10+10	26	436
15.	Łukasz Lech	KOŁO PTTK NR 1	5x		8		1x	1, 2	5+5+10	10	575
16.	Kazimierz Makiela		6x				1x		10+10+10	0	580

17.	Anna Natusiewicz	KInO STOWARZYSZE	7x						10+7,5+0	16	663,5
18.	Adam Krochmal, Marcin Szajko	DrimTim KiNO STOWARZYSZE I TOWARZYSZ	8x						10+5+10	0	745
19.	Anna Sznajderska, Tomasz Sznajderski	TRAPERZY	9x						10+10+10	0	840

Mapa TZ

Kierownik i budowniczy TZ: Magdalena Senderowska

Majaczki Magdaleny

"Histeria historii vel Historia histerii"

Kategoria: TZ

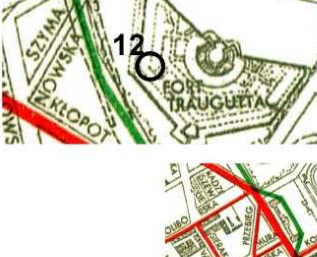
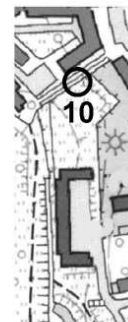
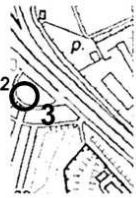
Długość trasy: 4 500 m

Limit czasu: 120' + 30'

Liczba PK: 12 (z 15)

Kolejność: dowolna

Zaleca się rozpoczęcie od PK12

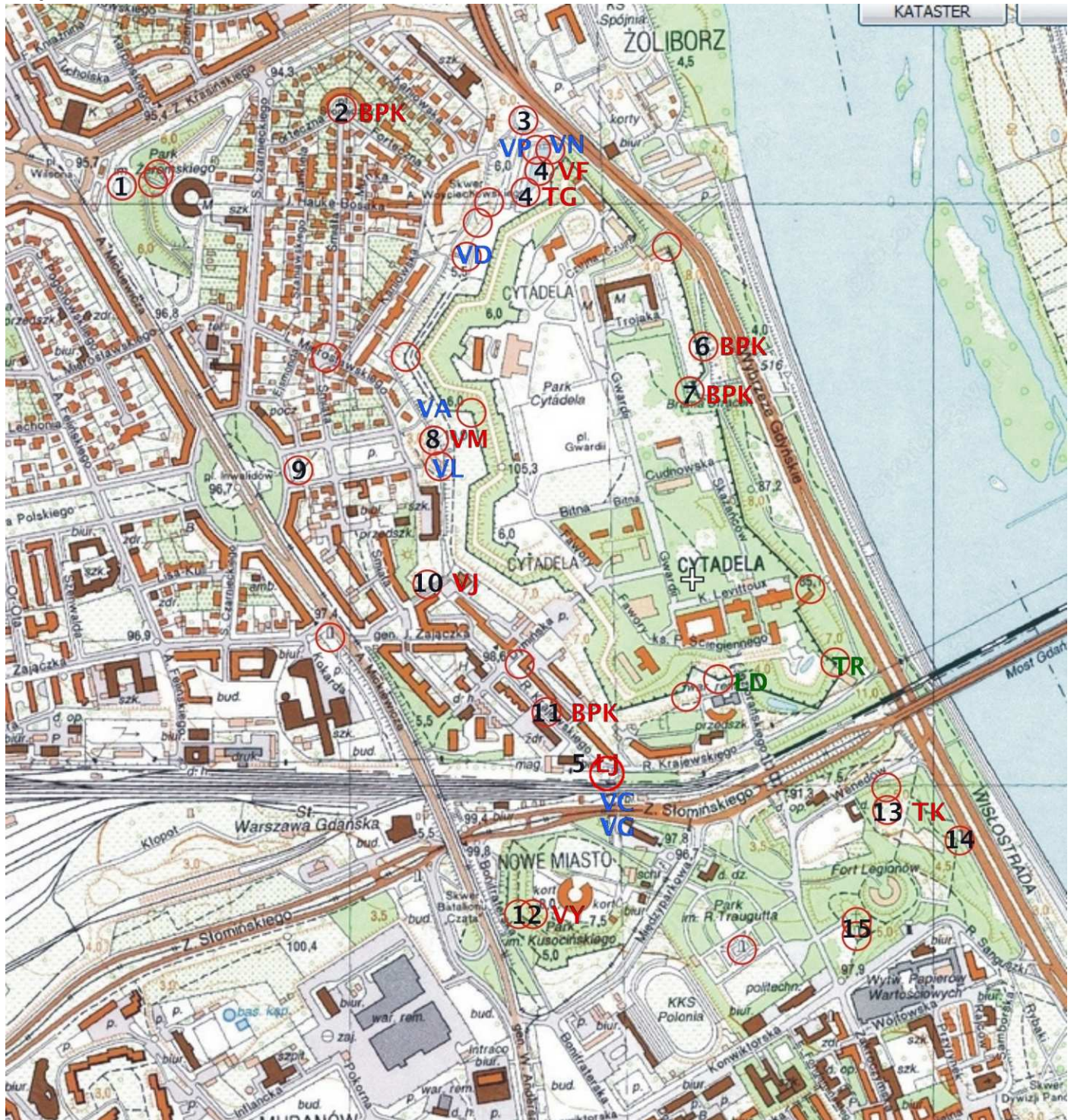


Mapy: wycinki z map historycznych (1809, początek XX w., Międzywojnie) i współczesna po 1980 r., pomieszczone, w różnej skali, poobręcane (w tym jedno zdjęcie mapy, możliwe inne przekształcenie)
 Pomniki: podaj datę z pomnika. Fontanna: podaj imię z fontanny

- ZADANIA:** 1) Ile tobruków jest na trasie, a ile tobruków na Żoliborzu?
 2) Na terenie jakich parków rozstawione są punkty kontrolne?
 3) Najbliżej którego PK mieszkał Jacek Kuroń?

Warszawa - Żoliborz, 29 maja 2012 r.

Mapa wzorcowa TZ



Lista kodów i odpowiedzi do zadania na kolejnej stronie protokołu.

Kody PK:

Opis	PK
1	MIŁOSZ, FLAVIO, MACIEK
2	BPK, uznawany także Pl. Słoneczny, lub nr. domów 1 i 2
3	
4	TG lub VF
5	ŁJ
6	BPK, 5 VIII 1864, 12 VI 1863, 21 XI 1863, 12 II 1864, 7 II 1865, 28 I 1866, 8 IX 1905, 21 VII 1905, 9 V 1907, VI 1908, 9 X 1908
7	1834; 1886
8	VM lub VH
9	1939, 1945
10	VJ
11	BPK, uznawana także data z tabl. z Krajewskim 5 VIII 1864
12	VY
13	TK
14	1938
15	1791; 1919; 1994, 5 VIII 1864

Zadania:

1. **3 na trasie (5 pkt), 4 na Żoliborzu**, jeśli chodzi o te, które zwykły śmiertelnik może zobaczyć (5 pkt). **Podaje się również, że tobruków na Żoliborzu jest 5 lub 6** (część na terenie Cytadeli), i te odpowiedzi zostały również uznane za prawidłowe).

2. **Parków jest 4 (każdy za 2,5 pkt): Traugutta, Kusocińskiego** (tam, gdzie korty, został wydzielony, bo mieli tam trenować sportowcy), **Żeromskiego** (z fontanną) oraz **Fosa (koło Cytadeli)**. Ten ostatni, jak się okazuje, ma też nazwę zwyczajową „Park trzech sztywnych” lub „Park sztywnych” od dawnego pomnika Hibnera, Rutkowskiego i Kniewskiego, i taka nazwa również uznawana była za prawidłową.

3. Jacek Kuroń mieszkał przy Pl. Wilsona, mieszka tam nadal jego żona. Najbliżej znajduje się **PK 1** (fontanna „Alina” czyli dziewczyna z dzbankiem). Zadanie za 10 pkt.

KATEGORIA TP

Wyniki

Msc	Skład zespołu	Nazwa zespołu	BPK	BPK	PS	PS	O/Zm	PM	Z	Czas	Suma
			-90	-60	-25	-15	-10	-30	-10		
1.	Konrad Janowski	GSMnO Wyjątkowi							0+2	0	2
2.	Maja Grabowska Bartłomiej Grabowski	STRYKI-BYKI Adventure Team							0+3	0	3
3.	Michał Stachurski								10+2	0	12
4.	Jan Massé Jakub Gańko	BURZAN							10+3	0	13
	Janusz Olbrycht	OLBnO							10+10	0	13
6.	Beata Pluta Aleks Strelau Jakub Arciuch	SKKT PTTK 101							10+4	0	14
7.	Marcin Marciniak Marta Marciniak Maria Jagiełło-Marciniak	MMJM							10+3	8	21
8.	Renata Załęcka Sławomir Załęcki	Tułacze					U		10+3	0	23
9.	Zofia Łozińska Mateusz Tetelewski Michał Jaszczyk	SKKT PTTK 101					J		10+4	0	24
10.	Maria Kuzak Barbara Dałkowska						1x		10+2	3	25
11.	Marcin Miśkiewicz	KB Galeria Warszawa					5x		0+3	0	53
12.	Dariusz Wójcik Kinga Wójcik	Bielany					6x		10+3	0	73
13.	Kasia Kadłubowska Ania Kadłubowska Monika Szczepańska	MAK					6x		10+4	0	74
14.	Urszula Romaniec Paulina Deliś	Ula i Ela					7x		10+3	0	83
15.	Krzysztof Piela Barbara Piela	Byczek Krzysiando	9x						10+10	0	920

Mapa TP

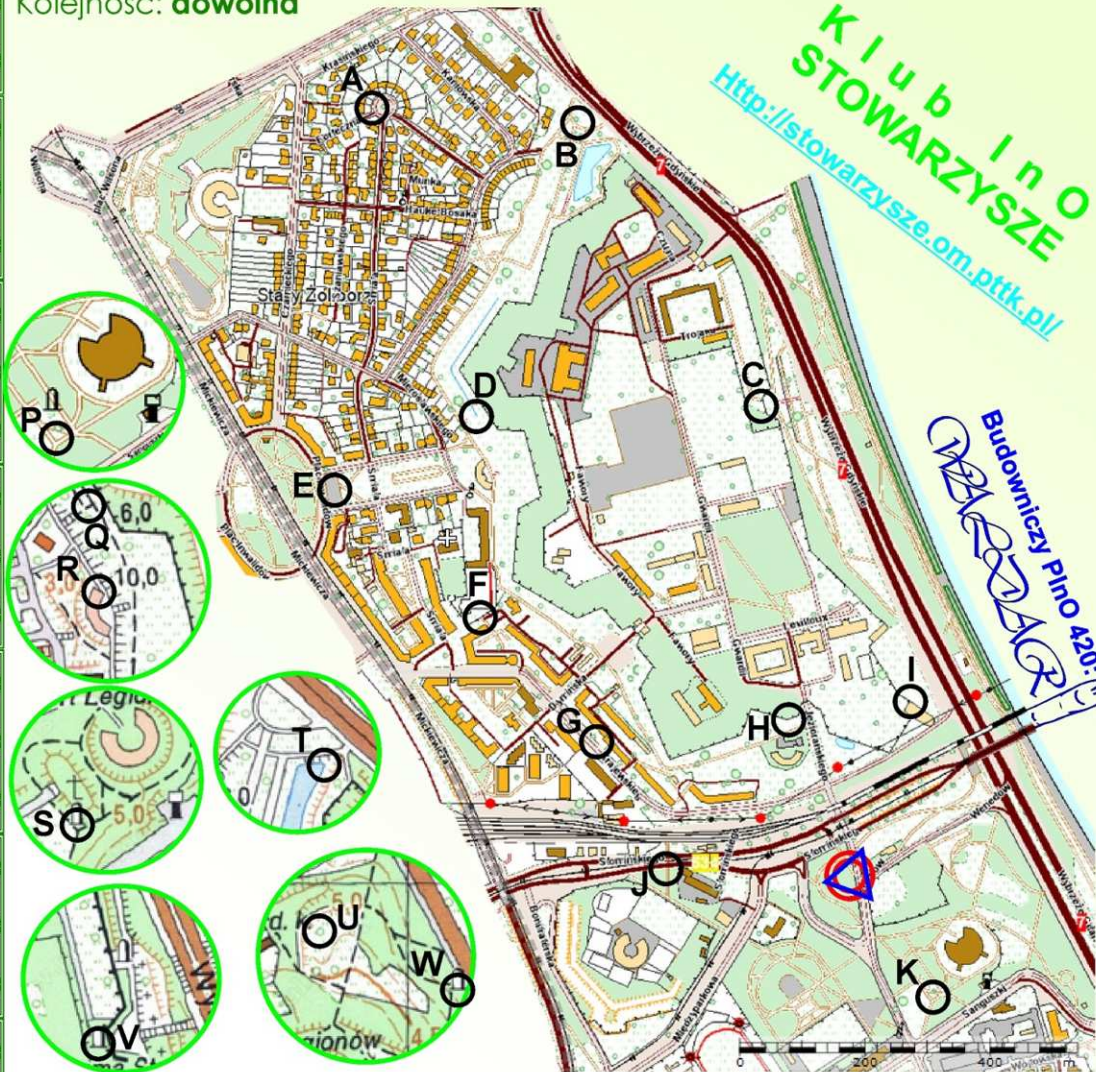
Majaczki Magdalenki

“Zielono do re mi
czyli
mataczenie mataczka”

Kategoria: TP
Długość trasy: 4 200 m
Limit czasu: 120' + 30'
Liczba PK: 13 (z 18)
Skala: liniowa (na mapie)
Kolejność: dowolna

K I u b I n o
S T O W A R Z Y S Z E
[Http://stowarzysze.om.pttk.pl/](http://stowarzysze.om.pttk.pl/)

Budowniczy PINO 420:
RZAZARZAR



Trasa składa się z części przedstawionej na mapie topograficznej (tzw. Baza Obiektów Topograficznych - źródło: <http://maps.geoportal.gov.pl>) oraz wycinków z mapy rastrowej (geograficznej) w skali większej niż mapa zasadnicza. Wycinki nie są obrócone ani w inny sposób przekształcone. Należy potwierdzić PK - zgodnie z ilością podaną w nagłówku w kolejności dowolnej.

PK na pomnikach - należy wpisać datę z pomnika/tablicy. PKA - nr domu.

- ZADANIA:** 1) Podaj nazwę obiektu, którego elementy znajdują się w PKG i PKF.
2) Podaj odległość z PKR do PKD.

Warszawa - Żoliborz, 29 maja 2012 r.

Mapa wzorcowa TP

Majaczki Magdaleny

**"Zielono do re mi
czyli
mataczenie mataczka"**

**K I u b I n o
S T O W A R Z Y S Z E**
[Http://stowarzysze.om.pttk.pl/](http://stowarzysze.om.pttk.pl/)

Kategoria: TP
Długość trasy: 4 200 m
Limit czasu: 120' + 30'
Liczba PK: 13 (z 18)
Skala: liniowa (na mapie)
Kolejność: dowolna

5 VIII 1864
28 / 1886
1834
1886
Budowniczy PInO 420:
DRA RADA R

Trasa składa się z części przedstawionej na mapie topograficznej (tzw. Baza Obiektów Topograficznych - źródło: <http://maps.geoportal.gov.pl>) oraz wycinków z mapy rastrowej (geograficznej) w skali większej niż mapa zasadnicza. Wycinki nie są obrócone ani w inny sposób przekształcone. Należy potwierdzić PK - zgodnie z ilością podaną w nagłówku w kolejności dowolnej.
 PK na pomnikach - należy wpisać datę z pomnika/tablicy. PKA - nr domu.

ZADANIA: 1) PKG i PKF - mały schron bojowy Rindstand 58c / Tobruk.
 2) Odległość z PKR do PKD: 111 m (110±10 m).

Warszawa - Żoliborz, 29 maja 2012 r.

Kierownik Imprezy: **Magdalena Senderowska**